

Informe estadístico del **Padrón Electoral y Lista Nominal de Electores en el Estado de Michoacán** desagregado por sexo, distrito local, municipio, rango de edad, entidad de origen y residentes en el extranjero.

Fecha de corte al 16 de enero de 2025





Informe estadístico que presenta la Dirección Ejecutiva de Organización Electoral a la Comisión de Organización Electoral, respecto al Padrón Electoral y Lista Nominal de Electores en el Estado de Michoacán, con corte al 16 de enero de 2025.

I. Presentación

El Padrón Electoral en el Estado de Michoacán se encuentra conformado por toda la población que solicita su inscripción al mismo con domicilio en la Entidad, con la finalidad de obtener su Credencial para Votar con Fotografía y así ejercer su derecho al voto.

Por su parte, la Lista Nominal de Electores de Michoacán está conformada por la población que solicitó su inscripción al Padrón Electoral de la Entidad y que cuentan con su Credencial para Votar con Fotografía vigente.

El presente informe da cuenta a los integrantes de la Comisión de Organización Electoral del Instituto Electoral de Michoacán, de conformidad con lo establecido en la fracción X, del artículo 65 del Reglamento Interior del Instituto Electoral de Michoacán, sobre los datos estadísticos que conforman el Padrón Electoral y el Listado Nominal en el Estado, desagregada por sexo, distrito local, municipio, rango de edad y entidad de origen.

Los datos estadísticos mostrados en el presente documento fueron obtenidos de la página de Internet del Instituto Nacional Electoral¹, con fecha de corte al 16 de enero de 2025, en la categoría de datos abiertos, tema Padrón Electoral, información que puede ser consultada en la siguiente liga:

<https://ine.mx/transparencia/datos-abiertos/#!/archivo/datos-por-rangos-de-edad-entidad-de-origen-y-sexo-del-padron-electoral-y-lista-nominal-2025>

En este informe se presenta un incremento del 0.52% en el Padrón Electoral, y del 0.23% en la Lista Nominal, en relación con el corte del 5 de diciembre de 2024, presentado en Sesión de la Comisión, el 19 de diciembre.

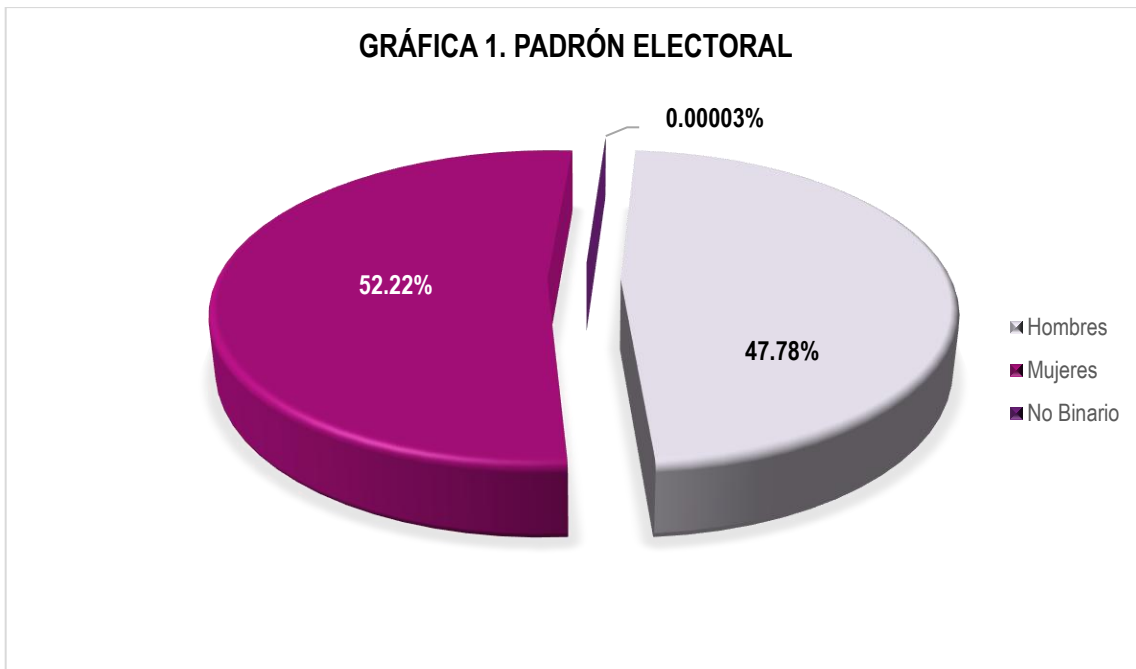
¹ En adelante INE



II. Padrón Electoral y Lista Nominal a Nivel Estatal.

En el Estado de Michoacán de Ocampo con corte al día 5 de diciembre de 2024, se cuenta con un total de 3,796,044 tres millones setecientos noventa y seis mil cuarenta y cuatro michoacanos y michoacanas inscritos en el Padrón Electoral, la información completa se muestra en la siguiente tabla:

Padrón Electoral en Michoacán			
Hombres	Mujeres	No Binario	Padrón Electoral
1,813,778	1,982,265	1	3,796,044



En lo correspondiente a los datos relativos a la Lista Nominal de Electores, dicha cifra asciende a 3,733,728 tres millones setecientos treinta y tres mil setecientos veintiocho michoacanas y michoacanos que cuentan con su credencial para votar con fotografía vigente y están en condiciones de ejercer su voto, tal y como se muestra en la siguiente tabla:





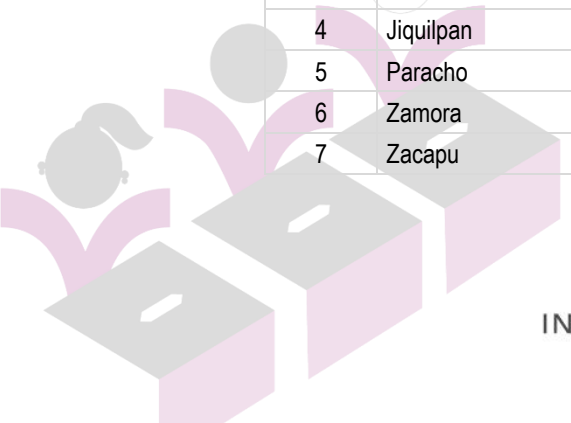
Lista Nominal en Michoacán			
Hombres	Mujeres	No Binario	Lista Nominal
1,783,107	1,950,621	0	3,733,728



III. Padrón Electoral y Lista Nominal de Electores por Distrito Electoral Local.

El Padrón Electoral en los 24 distritos electorales locales que conforman nuestra geografía electoral, se muestra a continuación:

Distrito	Cabecera Distrital	Hombres	Mujeres	No Binario	Padrón Electoral
1	La Piedad	80,837	89,796	0	170,633
2	Puruándiro	88,954	96,172	0	185,126
3	Maravatío	75,691	83,566	0	159,257
4	Jiquilpan	84,424	93,025	0	177,449
5	Paracho	72,978	82,536	0	155,514
6	Zamora	75,474	84,511	0	159,985
7	Zacapu	83,542	91,207	0	174,749





Distrito	Cabecera Distrital	Hombres	Mujeres	No Binario	Padrón Electoral
8	Tarímbaro	72,144	79,474	0	151,618
9	Los Reyes	75,807	82,237	0	158,044
10	Morelia	81,628	90,954	0	172,582
11	Morelia	81,942	91,783	0	173,725
12	Hidalgo	77,971	86,271	0	164,242
13	Zitácuaro	72,396	80,669	0	153,065
14	Uruapan	71,718	79,953	0	151,671
15	Pátzcuaro	77,106	85,825	0	162,931
16	Morelia	79,072	87,984	0	167,056
17	Morelia	78,457	89,404	1	167,862
18	Huetamo	69,943	72,360	0	142,303
19	Tacámbaro	71,936	76,040	0	147,976
20	Uruapan	63,728	71,597	0	135,325
21	Coalcomán	67,593	67,834	0	135,427
22	Múgica	68,861	72,096	0	140,957
23	Apatzingán	67,961	72,082	0	140,043
24	Lázaro Cárdenas	73,615	74,889	0	148,504
Total		1,813,778	1,982,265	1	3,796,044

Por su parte, en lo relativo a los datos de la Lista Nominal, por Distrito Electoral, se muestran en la siguiente tabla:

Distrito	Cabecera Distrital	Hombres	Mujeres	No Binario	Lista Nominal
1	La Piedad	79,611	88,414	0	168,025
2	Puruándiro	87,516	94,612	0	182,128
3	Maravatío	74,609	82,228	0	156,837
4	Jiquilpan	82,965	91,485	0	174,450
5	Paracho	71,856	81,161	0	153,017
6	Zamora	74,713	83,623	0	158,336
7	Zacapu	82,387	89,896	0	172,283
8	Tarímbaro	70,970	78,095	0	149,065
9	Los Reyes	74,671	80,977	0	155,648
10	Morelia	80,589	89,818	0	170,407
11	Morelia	80,830	90,454	0	171,284
12	Hidalgo	76,856	84,861	0	161,717



Distrito	Cabecera Distrital	Hombres	Mujeres	No Binario	Lista Nominal
13	Zitácuaro	71,471	79,455	0	150,926
14	Uruapan	70,966	79,144	0	150,110
15	Pátzcuaro	76,013	84,498	0	160,511
16	Morelia	78,037	86,902	0	164,939
17	Morelia	77,372	88,175	1	165,548
18	Huetamo	68,825	71,074	0	139,899
19	Tacámbaro	70,856	74,915	0	145,771
20	Uruapan	63,205	70,991	0	134,196
21	Coalcomán	66,676	66,793	0	133,469
22	Múgica	67,949	70,978	0	138,927
23	Apatzingán	67,115	71,062	0	138,177
24	Lázaro Cárdenas	72,695	73,883	0	146,578
Total		1,788,753	1,953,494	1	3,742,248

IV. Padrón Electoral y Lista Nominal de Electores a Nivel Municipal.

La información del Padrón Electoral para los 113 municipios del Estado se muestra en la siguiente tabla:

Cvo.	Municipio	Hombres	Mujeres	No Binario	Padrón Electoral
1	Acuitzio	4,592	5,023	0	9,615
2	Aguililla	5,360	5,411	0	10,771
3	Álvaro Obregón	8,584	9,411	0	17,995
4	Angamacutiro	6,388	6,894	0	13,282
5	Angangueo	4,060	4,359	0	8,419
6	Apatzingán	46,009	49,446	0	95,455
7	Aporo	1,408	1,616	0	3,024
8	Aquila	10,147	9,890	0	20,037
9	Ario	14,224	15,215	0	29,439
10	Arteaga	8,016	8,296	0	16,312
11	Briseñas	3,408	3,583	0	6,991
12	Buenavista	16,473	16,793	0	33,266
13	Carácuaro	3,835	3,758	0	7,593
14	Charapan	4,743	5,694	0	10,437
15	Charo	8,989	9,478	0	18,467



Cvo.	Municipio	Hombres	Mujeres	No Binario	Padrón Electoral
16	Chavinda	5,226	5,551	0	10,777
17	Cheran	7,119	8,028	0	15,147
18	Chilchota	14,626	16,716	0	31,342
19	Chinicuila	2,075	1,768	0	3,843
20	Chucándiro	2,620	2,695	0	5,315
21	Churintzio	3,476	3,582	0	7,058
22	Churumuco	4,875	5,072	0	9,947
23	Coahuayana	6,159	6,132	0	12,291
24	Coalcomán de Vázquez Pallares	7,567	7,494	0	15,061
25	Coeneo	9,959	10,923	0	20,882
26	Cojumatlán de Régules	4,456	4,775	0	9,231
27	Contepec	11,914	13,085	0	24,999
28	Copándaro	3,834	4,200	0	8,034
29	Cotija	8,650	9,325	0	17,975
30	Cuitzeo	11,901	13,310	0	25,211
31	Ecuandureo	5,866	6,566	0	12,432
32	Epitacio Huerta	6,000	6,193	0	12,193
33	Erongarícuaro	6,203	6,787	0	12,990
34	Gabriel Zamora	8,325	8,755	0	17,080
35	Hidalgo	45,020	50,586	0	95,606
36	Huandacareo	5,256	5,913	0	11,169
37	Huaniqueo	4,009	4,253	0	8,262
38	Huetamo	16,947	17,703	0	34,650
39	Huiramba	3,422	3,768	0	7,190
40	Indaparapeo	7,002	7,602	0	14,604
41	Irimbo	6,259	7,131	0	13,390
42	Ixtlán	6,021	6,434	0	12,455
43	Jacona	26,164	28,789	0	54,953
44	Jiménez	6,565	7,064	0	13,629
45	Jiquilpan	17,095	19,109	0	36,204
46	José Sixto Verduzco	10,361	11,164	0	21,525
47	Juárez	5,392	5,744	0	11,136
48	Jungapeo	7,619	7,899	0	15,518
49	La Huacana	11,715	12,242	0	23,957
50	La Piedad	40,822	45,860	0	86,682
51	Lagunillas	2,722	2,908	0	5,630



Cvo.	Municipio	Hombres	Mujeres	No Binario	Padrón Electoral
52	Lázaro Cárdenas	73,615	74,889	0	148,504
53	Los Reyes	29,642	32,523	0	62,165
54	Madero	7,542	7,527	0	15,069
55	Maravatío	32,415	35,962	0	68,377
56	Marcos Castellanos	5,070	5,640	0	10,710
57	Morelia	321,099	360,125	1	681,225
58	Morelos	4,115	4,452	0	8,567
59	Múgica	17,069	18,381	0	35,450
60	Nahuátzen	10,932	12,418	0	23,350
61	Nocupétaro	3,700	3,588	0	7,288
62	Nuevo Parangaricutiro	7,617	8,233	0	15,850
63	Nuevo Urecho	3,288	3,274	0	6,562
64	Numarán	4,900	5,369	0	10,269
65	Ocampo	8,562	9,301	0	17,863
66	Pajacuarán	8,311	8,951	0	17,262
67	Panindícuaro	7,438	8,070	0	15,508
68	Paracho	13,493	15,453	0	28,946
69	Parácuaro	9,944	10,292	0	20,236
70	Pátzcuaro	35,465	40,124	0	75,589
71	Penjamillo	7,834	8,584	0	16,418
72	Peribán	11,424	11,704	0	23,128
73	Purépero	7,040	7,491	0	14,531
74	Puruándiro	30,534	32,883	0	63,417
75	Queréndaro	5,686	6,050	0	11,736
76	Quiroga	11,079	12,368	0	23,447
77	Sahuayo	28,208	31,639	0	59,847
78	Salvador Escalante	18,563	20,114	0	38,677
79	San Lucas	7,486	7,583	0	15,069
80	Santa Ana Maya	5,994	6,664	0	12,658
81	Senguio	7,942	8,505	0	16,447
82	Susupuato	3,583	3,515	0	7,098
83	Tacámbaro	29,336	31,436	0	60,772
84	Tancítaro	12,008	12,344	0	24,352
85	Tangamandapio	12,579	13,667	0	26,246
86	Tangancícuaro	14,869	16,470	0	31,339
87	Tanhuato	5,929	6,689	0	12,618



Cvo.	Municipio	Hombres	Mujeres	No Binario	Padrón Electoral
88	Taretan	6,135	6,296	0	12,431
89	Tarímbaro	36,676	40,611	0	77,287
90	Tepalcatepec	8,388	8,642	0	17,030
91	Tingambato	5,903	6,517	0	12,420
92	Tingüindín	5,941	6,597	0	12,538
93	Tiquicheo de Nicolás Romero	5,232	5,134	0	10,366
94	Tlalpujahua	9,753	11,074	0	20,827
95	Tlazazalca	4,521	4,469	0	8,990
96	Tocumbo	5,053	5,383	0	10,436
97	Tumbiscatío	2,489	2,369	0	4,858
98	Turicato	12,542	13,251	0	25,793
99	Túxpan	9,749	11,084	0	20,833
100	Tuzantla	6,084	6,070	0	12,154
101	Tzintzuntzan	5,855	6,543	0	12,398
102	Tzitzio	4,016	3,870	0	7,886
103	Uruapan	127,829	143,317	0	271,146
104	Venustiano Carranza	9,711	10,709	0	20,420
105	Villamar	8,716	9,191	0	17,907
106	Vista Hermosa	8,165	8,619	0	16,784
107	Yurécuaro	11,880	13,217	0	25,097
108	Zacapu	30,948	33,988	0	64,936
109	Zamora	75,474	84,511	0	159,985
110	Zináparo	1,943	2,079	0	4,022
111	Zinapécuaro	20,263	22,033	0	42,296
112	Ziracuaretiro	6,949	7,411	0	14,360
113	Zitácuaro	59,774	67,009	0	126,783
Total		1,813,778	1,982,265	1	3,796,044

En lo correspondiente a la información del Listado Nominal de Electores a nivel municipal, se muestra a continuación:

Cvo.	Municipio	Hombres	Mujeres	No Binario	Lista Nominal
1	Acuitzio	4,516	4,959	0	9,475
2	Aguililla	5,288	5,334	0	10,622
3	Álvaro Obregón	8,477	9,250	0	17,727



Cvo.	Municipio	Hombres	Mujeres	No Binario	Lista Nominal
4	Angamacutiro	6,263	6,721	0	12,984
5	Angangueo	3,981	4,261	0	8,242
6	Apatzingán	45,464	48,771	0	94,235
7	Aporo	1,392	1,597	0	2,989
8	Aquila	10,027	9,781	0	19,808
9	Ario	14,048	15,024	0	29,072
10	Arteaga	7,974	8,245	0	16,219
11	Briseñas	3,358	3,542	0	6,900
12	Buenavista	16,181	16,436	0	32,617
13	Carácuaro	3,769	3,700	0	7,469
14	Charapan	4,661	5,603	0	10,264
15	Charo	8,809	9,298	0	18,107
16	Chavinda	5,124	5,429	0	10,553
17	Cheran	7,014	7,889	0	14,903
18	Chilchota	14,378	16,425	0	30,803
19	Chinicuila	2,032	1,717	0	3,749
20	Chucándiro	2,557	2,635	0	5,192
21	Churintzio	3,381	3,474	0	6,855
22	Churumuco	4,785	4,985	0	9,770
23	Coahuayana	6,094	6,064	0	12,158
24	Coalcomán de Vázquez Pallares	7,422	7,348	0	14,770
25	Coeneo	9,788	10,702	0	20,490
26	Cojumatlán de Régules	4,376	4,689	0	9,065
27	Contepec	11,740	12,877	0	24,617
28	Copándaro	3,738	4,125	0	7,863
29	Cotija	8,483	9,178	0	17,661
30	Cuitzeo	11,689	13,086	0	24,775
31	Ecuandureo	5,742	6,424	0	12,166
32	Epitacio Huerta	5,884	6,051	0	11,935
33	Erongarícuaro	6,106	6,695	0	12,801
34	Gabriel Zamora	8,164	8,553	0	16,717
35	Hidalgo	44,482	49,877	0	94,359
36	Huandacareo	5,122	5,776	0	10,898
37	Huaniqueo	3,926	4,163	0	8,089
38	Huetamo	16,646	17,346	0	33,992
39	Huiramba	3,382	3,719	0	7,101



Cvo.	Municipio	Hombres	Mujeres	No Binario	Lista Nominal
40	Indaparapeo	6,876	7,418	0	14,294
41	Irimbo	6,184	7,025	0	13,209
42	Ixtlán	5,900	6,278	0	12,178
43	Jacona	25,918	28,504	0	54,422
44	Jiménez	6,445	6,920	0	13,365
45	Jiquilpan	16,729	18,675	0	35,404
46	José Sixto Verduzco	10,229	11,017	0	21,246
47	Juárez	5,330	5,686	0	11,016
48	Jungapeo	7,498	7,759	0	15,257
49	La Huacana	11,591	12,074	0	23,665
50	La Piedad	40,354	45,366	0	85,720
51	Lagunillas	2,663	2,860	0	5,523
52	Lázaro Cárdenas	72,695	73,883	0	146,578
53	Los Reyes	29,339	32,164	0	61,503
54	Madero	7,383	7,396	0	14,779
55	Maravatío	31,953	35,422	0	67,375
56	Marcos Castellanos	5,000	5,572	0	10,572
57	Morelia	316,828	355,349	1	672,178
58	Morelos	4,023	4,357	0	8,380
59	Múgica	16,872	18,109	0	34,981
60	Nahuátzen	10,804	12,269	0	23,073
61	Nocupétaro	3,629	3,508	0	7,137
62	Nuevo Parangaricutiro	7,480	8,067	0	15,547
63	Nuevo Urecho	3,233	3,215	0	6,448
64	Numarán	4,831	5,278	0	10,109
65	Ocampo	8,455	9,144	0	17,599
66	Pajacuarán	8,164	8,812	0	16,976
67	Panindícuaro	7,312	7,914	0	15,226
68	Paracho	13,293	15,187	0	28,480
69	Parácuaro	9,829	10,140	0	19,969
70	Pátzcuaro	35,063	39,618	0	74,681
71	Penjamillo	7,660	8,412	0	16,072
72	Peribán	11,326	11,589	0	22,915
73	Purépero	6,918	7,359	0	14,277
74	Puruándiro	30,241	32,572	0	62,813
75	Queréndaro	5,609	5,949	0	11,558



Cvo.	Municipio	Hombres	Mujeres	No Binario	Lista Nominal
76	Quiroga	10,865	12,088	0	22,953
77	Sahuayo	27,749	31,154	0	58,903
78	Salvador Escalante	18,263	19,753	0	38,016
79	San Lucas	7,323	7,381	0	14,704
80	Santa Ana Maya	5,908	6,553	0	12,461
81	Senguio	7,844	8,348	0	16,192
82	Susupuato	3,551	3,476	0	7,027
83	Tacámbaro	28,938	30,985	0	59,923
84	Tancítaro	11,822	12,151	0	23,973
85	Tangamandapio	12,407	13,440	0	25,847
86	Tangancicuaro	14,636	16,194	0	30,830
87	Tanhuato	5,830	6,570	0	12,400
88	Taretan	6,023	6,197	0	12,220
89	Tarímbaro	36,087	39,908	0	75,995
90	Tepalcatepec	8,306	8,524	0	16,830
91	Tingambato	5,812	6,391	0	12,203
92	Tingüindín	5,844	6,498	0	12,342
93	Tiquicheo de Nicolás Romero	5,123	5,030	0	10,153
94	Tlalpujahuá	9,612	10,908	0	20,520
95	Tlazazalca	4,398	4,371	0	8,769
96	Tocumbo	5,001	5,327	0	10,328
97	Tumbiscatío	2,464	2,350	0	4,814
98	Turicato	12,342	13,043	0	25,385
99	Túxpan	9,617	10,907	0	20,524
100	Tuzantla	6,016	5,999	0	12,015
101	Tzintzuntzan	5,777	6,460	0	12,237
102	Tzitzio	3,952	3,790	0	7,742
103	Uruapan	126,691	142,068	0	268,759
104	Venustiano Carranza	9,521	10,530	0	20,051
105	Villamar	8,473	8,941	0	17,414
106	Vista Hermosa	8,068	8,511	0	16,579
107	Yurécuaro	11,685	13,006	0	24,691
108	Zacapu	30,517	33,468	0	63,985
109	Zamora	74,713	83,623	0	158,336
110	Zinápapo	1,888	2,018	0	3,906
111	Zinapécuaro	19,889	21,617	0	41,506




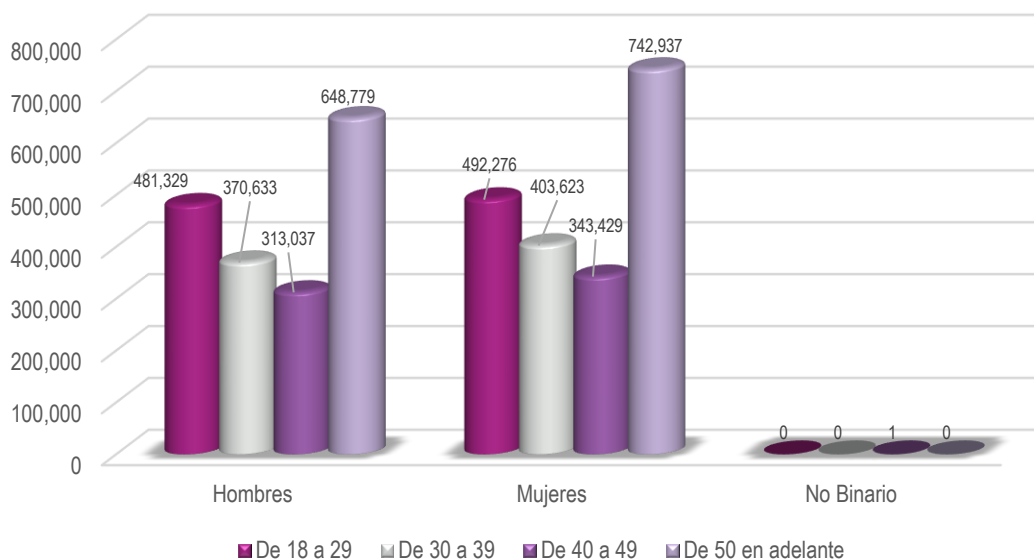
Cvo.	Municipio	Hombres	Mujeres	No Binario	Lista Nominal
112	Ziracuaretiro	6,843	7,250	0	14,093
113	Zitácuaro	59,035	66,050	0	125,085
Total		1,788,753	1,953,494	1	3,742,248

V. Padrón Electoral y Lista Nominal de electores por rango de edad.

En cuanto al rango de edad, esta se divide por 4 categorías, que van de los 18 años a los 50 y más; también es dividida por sexo, información que a continuación se presenta:

Género	De 18 a 29	De 30 a 39	De 40 a 49	De 50 en adelante	Total
Hombre	481,329	370,633	313,037	648,779	3,796,044
Porcentaje	49.44%	47.87%	47.69%	46.62%	
Mujeres	492,276	403,623	343,429	742,937	
Porcentaje	50.56%	52.13%	52.31%	53.38%	
No Binario	0	0	1	0	
Porcentaje	0.00%	0.00%	0.00015%	0.00%	
Total	973,605	774,256	656,467	1,391,716	
Porcentaje	25.65%	20.40%	17.29%	36.66%	

Gráfica 3. Padrón Electoral por rango de edad

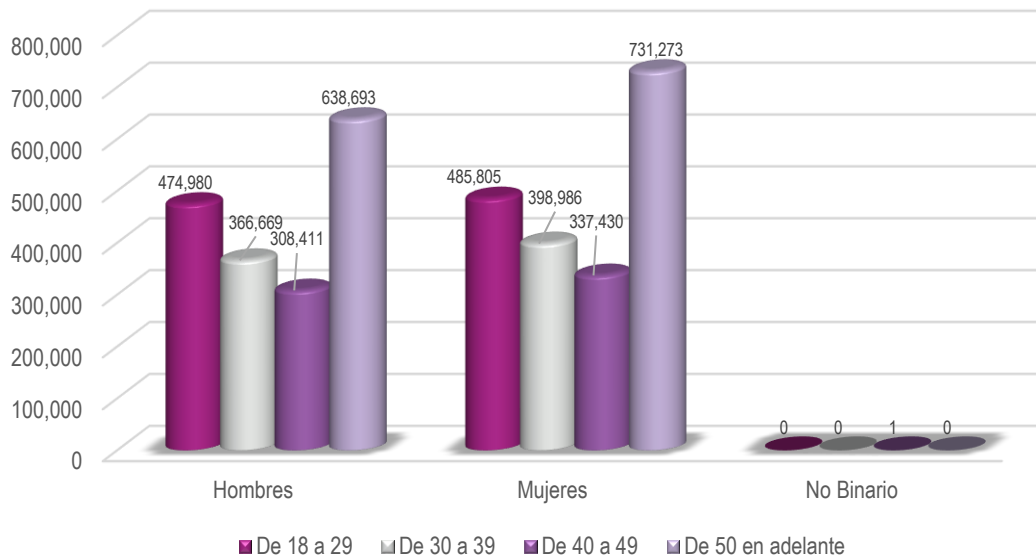




Ahora bien, por lo que respecta al Listado Nominal de Electores por rango de edad y género, se detalla en la siguiente tabla:

Género	De 18 a 29	De 30 a 39	De 40 a 49	De 50 en adelante	Total
Hombre	474,980	366,669	308,411	638,693	3,742,248
Porcentaje	49.44%	47.89%	47.75%	46.62%	
Mujeres	485,805	398,986	337,430	731,273	
Porcentaje	50.56%	52.11%	52.25%	53.38%	
No Binario	0	0	1	0	
Porcentaje	0.00%	0.00%	0.00015%	0.00%	
Total	960,785	765,655	645,842	1,369,966	
Porcentaje	25.67%	20.46%	17.26%	36.61%	

Gráfica 4. Lista Nominal por rango de edad





VI. Padrón Electoral y Lista Nominal de Electores por entidad de origen

Ahora bien, en la siguiente tabla se puede observar la información del Padrón Electoral y del Listado Nominal de las personas por entidad de origen que radican en Michoacán:

Cvo.	Entidad	Padrón Electoral	Lista Nominal
1	Aguascalientes	1,235	1,214
2	Baja California	8,407	8,261
3	Baja California Sur	781	771
4	Campeche	710	704
5	Coahuila	2,434	2,410
6	Colima	10,083	9,934
7	Chiapas	6,919	6,829
8	Chihuahua	2,379	2,337
9	Distrito Federal	100,930	99,560
10	Durango	2,488	2,445
11	Guanajuato	50,636	49,891
12	Guerrero	67,580	66,637
13	Hidalgo	5,441	5,364
14	Jalisco	57,035	56,185
15	Estado De México	47,001	46,333
16	Michoacán	3,335,935	3,289,392
17	Morelos	4,565	4,485
18	Nayarit	4,216	4,149
19	Nuevo León	1,771	1,747
20	Oaxaca	8,108	8,012
21	Puebla	7,889	7,806
22	Querétaro	4,233	4,175
23	Quintana Roo	504	495
24	San Luis Potosí	3,429	3,368
25	Sinaloa	4,660	4,583
26	Sonora	2,997	2,958
27	Tabasco	1,912	1,885
28	Tamaulipas	3,738	3,675
29	Tlaxcala	1,569	1,544



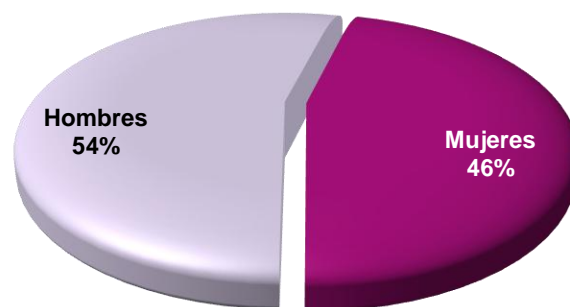
Cvo.	Entidad	Padrón Electoral	Lista Nominal
30	Veracruz	12,586	12,414
31	Yucatán	504	498
32	Zacatecas	2,921	2,851
33	Extranjero	29,640	28,538
34	Naturalizado	808	798
Total		3,796,044	3,742,248

VII. Padrón Electoral y Lista Nominal de la ciudadanía Michoacana residente en el Extranjero

A continuación, se presenta la información de la ciudadanía michoacana residente en el extranjero que han solicitado su inscripción al Padrón Electoral, con fecha de corte al día 5 de diciembre del año 2024:

Hombres	Mujeres	Michoacanos y Michoacanas Residentes en el Extranjero
82,404	69,983	152,387

Gráfica 5. Michoacanos y Michoacanas Residentes en el Extranjero

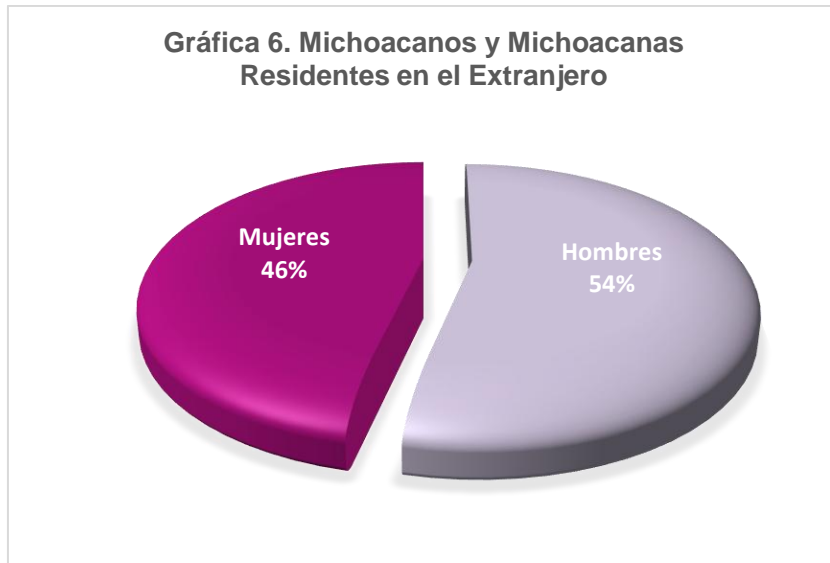


El Listado Nominal la ciudadanía michoacana residente en el extranjero se muestra a continuación:





Hombres	Mujeres	Michoacanos y Michoacanas Residentes en el Extranjero
37,036	31,865	68,901



VIII. Comparativo Padrón Electoral y Lista Nominal

A partir de la información contenida en el Padrón Electoral y la Lista Nominal, la Dirección Ejecutiva de Organización Electoral, realiza constantes proyecciones del número de casillas que habrán de instalarse en el territorio Michoacano, en la siguiente tabla se muestra un comparativo en relación con la información presentada en las sesiones de la Comisión de Organización Electoral.

A. Padrón Electoral

Fecha de actualización	Hombres	Mujeres	No Binario	Padrón Electoral
6 de enero de 2023	1,696,789	1,859,638	0	3,556,427
30 de marzo de 2023	1,725,078	1,888,574	0	3,613,652
19 de mayo de 2023	1,743,689	1,907,887	0	3,651,576
7 de julio de 2023	1,752,413	1,916,913	0	3,669,326
8 de septiembre de 2023	1,765,427	1,929,411	0	3,694,838
12 de octubre de 2023	1,773,614	1,907,887	0	3,651,576
7 de diciembre de 2023	1,764,483	1,925,244	0	3,735,385
11 de enero de 2024	1,796,875	1,957,460	0	3,754,335
15 de febrero de 2024	1,802,501	1,963,023	0	3,765,524



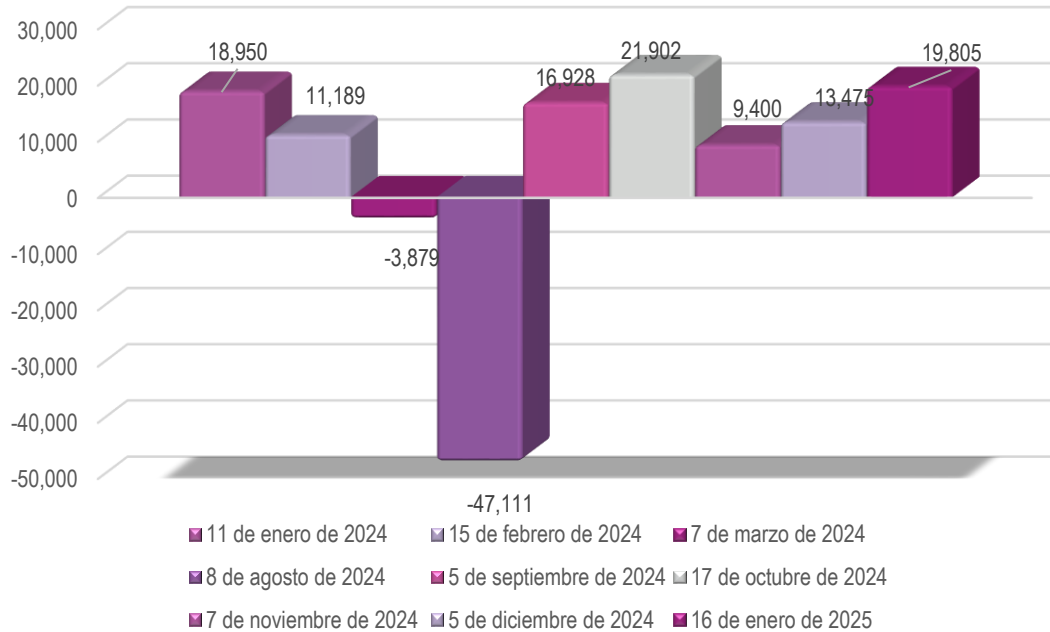
Fecha de actualización	Hombres	Mujeres	No Binario	Padrón Electoral
7 de marzo de 2024	1,800,312	1,961,333	0	3,761,645
8 de agosto de 2024	1,772,487	1,942,046	1	3,714,534
5 de septiembre de 2024	1,780,749	1,950,712	1	3,731,462
17 de octubre de 2024	1,791,740	1,961,623	1	3,753,364
7 de noviembre de 2024	1,796,220	1,966,543	1	3,762,764
5 de diciembre de 2024	1,803,114	1,973,124	1	3,776,239
16 de enero de 2025	1,813,778	1,982,265	1	3,796,044

Fecha de actualización	Incremento o decremento	Porcentaje de incremento o decremento
6 de enero de 2023		
30 de marzo de 2023	57,225	1.58%
19 de mayo de 2023	37,924	1.04%
7 de julio de 2023	17,750	0.48%
8 de septiembre de 2023	25,512	0.69%
12 de octubre de 2023	-43,262	-1.18%
7 de diciembre de 2023	83,809	2.24%
11 de enero de 2024	18,950	0.50%
15 de febrero de 2024	11,189	0.30%
7 de marzo de 2024	-3,879	-0.10%
8 de agosto de 2024	-47,111	-1.27%
5 de septiembre de 2024	16,928	0.45%
17 de octubre de 2024	21,902	0.59%
7 de noviembre de 2024	9,400	0.25%
5 de diciembre de 2024	13,475	0.36%
16 de enero de 2025	19,805	0.52%





Gráfica 7. Incremento del Padron Electoral



B. Lista Nominal

En este mismo orden de ideas, a continuación, se muestra el incremento o decremento de la Lista Nominal, con la información presentada en las sesiones de la Comisión de Organización Electoral, a través del siguiente comparativo:

Fecha de actualización	Hombres	Mujeres	No Binario	Lista Nominal
6 de enero de 2023	1,680,768	1,843,675	0	3,524,443
30 de marzo de 2023	1,706,818	1,870,231	0	3,577,049
19 de mayo de 2023	1,727,080	1,891,259	0	3,618,339
7 de julio de 2023	1,735,203	1,899,768	0	3,634,971
8 de septiembre de 2023	1,747,475	1,911,405	0	3,658,880
12 de octubre de 2023	1,754,859	1,917,152	0	3,672,011
7 de diciembre de 2023	1,764,483	1,925,244	0	3,689,727
11 de enero de 2024	1,771,130	1,928,839	0	3,699,969
15 de febrero de 2024	1,788,454	1,948,111	0	3,736,565
7 de marzo de 2024	1,794,866	1,956,225	0	3,751,091
8 de agosto de 2024	1,756,095	1,923,979	1	3,680,075



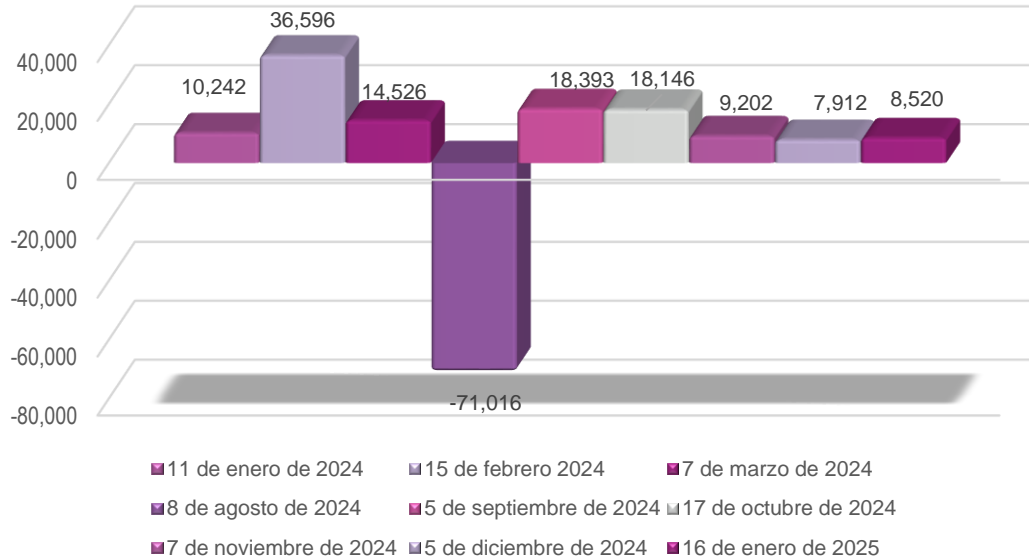
5 de septiembre de 2024	1,764,539	1,933,928	1	3,698,468
17 de octubre de 2024	1,774,242	1,942,371	1	3,716,614
7 de noviembre de 2024	1,778,720	1,947,095	1	3,725,816
5 de diciembre de 2024	1,783,107	1,950,621	0	3,733,728
16 de enero de 2025	1,788,753	1,953,494	1	3,742,248

Fecha de actualización	Incremento	Porcentaje de incremento
6 de enero de 2023		
30 de marzo de 2023	52,606	1.47%
19 de mayo de 2023	41,290	1.14%
7 de julio de 2023	16,632	0.46%
8 de septiembre de 2023	23,909	0.65%
12 de octubre de 2023	13,131	0.36%
7 de diciembre de 2023	17,716	0.48%
11 de enero de 2024	10,242	0.28%
15 de febrero de 2024	36,596	0.98%
7 de marzo de 2024	14,526	0.39%
8 de agosto de 2024	-71,016	-1.93%
5 de septiembre de 2024	18,393	0.50%
17 de octubre de 2024	18,146	0.49%
7 de noviembre de 2024	9,202	0.25%
5 de diciembre de 2024	7,912	0.21%
16 de enero de 2025	8,520	0.23%





Gráfica 8. Incremento de la Lista Nominal



Este informe fue presentado en la Sesión Ordinaria virtual de la Comisión de Organización Electoral de Michoacán del Instituto Electoral de Michoacán de fecha 30 de enero de 2025.

